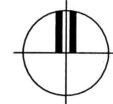







Budapest, Főváros XVIII. kerület
**Gilice tér - Sallai Imre u. - Gulipán u. -
 Közdülő u.**
 által határolt terület
Kerületi Szabályozási Terv



M = 1:1000

JELMAGYARÁZAT

-  tervezési terület határa
-  építési hely
-  vízvezeték és védőtávolsága
-  régészeti érdekű terület
-  II. rendű főút tengely

Építési övezet jele

beépítési mód	beépítési mérték (%)	minimális zöldfelület (%)
max építmény magasság (m)	legkisebb kiemelkedő felekméret	szintterületi mutató

I-XVIII/KER-4

SZ	50	35
12,0	2000	2,0

A terv a 2009 évi hivatalos földhivatalai alaptérképre az állami alapadatok felhasználásával készült. A Szabályozási Terv a Helyi Építési Szabályzattal együtt érvényes.

Megbízó: XVIII. kerület Pestszentlőrinc-Pestszentimre Önkormányzat

Gilice tér - Sallai Imre u. - Gulipán u. - Közdülő u.
 által határolt terület
Kerületi Szabályozási Terv
 3. melléklet a 15/2011.(V.03.) önk. rendelethez



Tervező: PRO ARCH Építész Stúdió

Felkészítő tervező: R. Takács Eszter vez. településtervező TT01-2883/13

2011.
 M = 1:1000

107